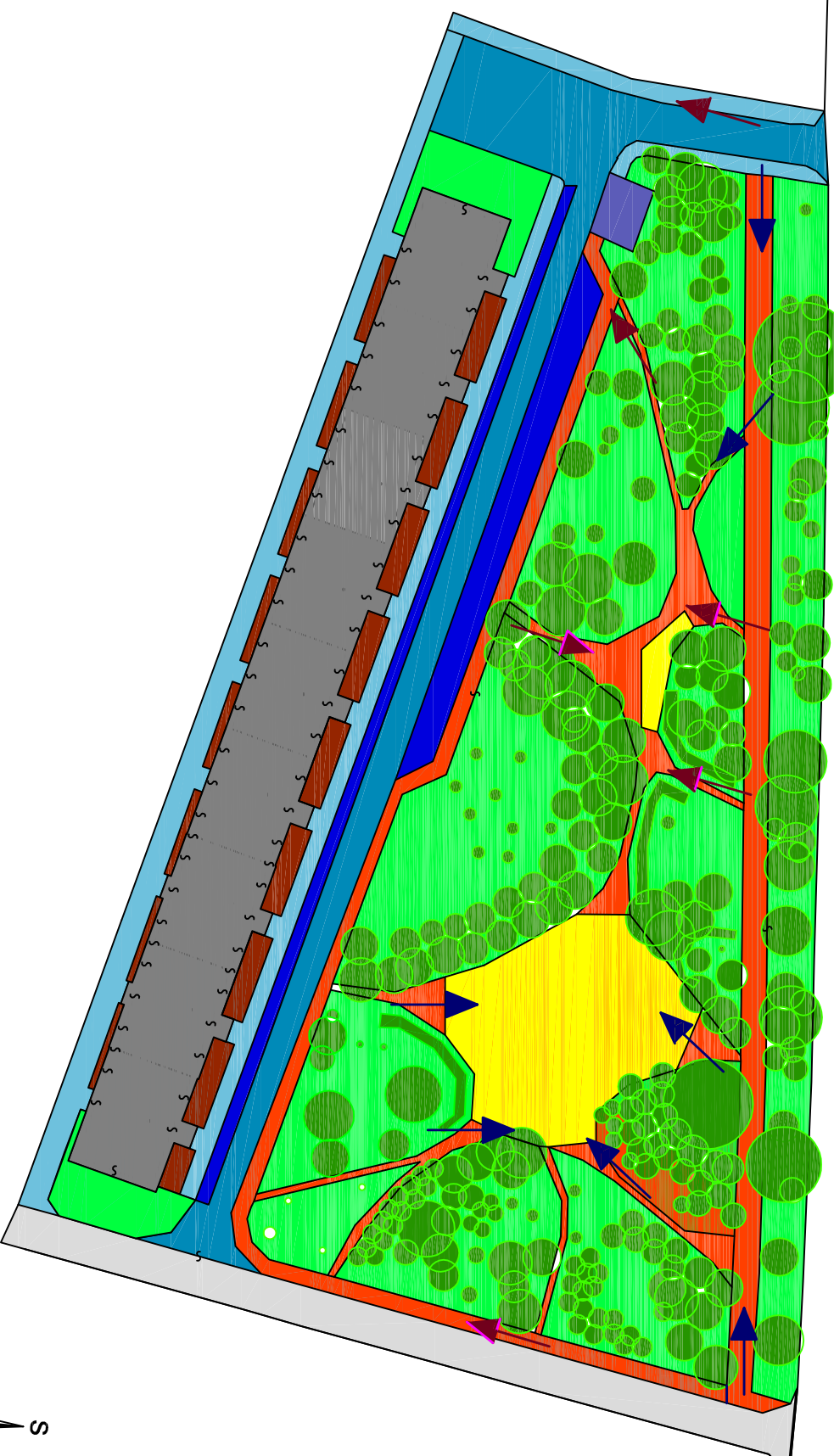
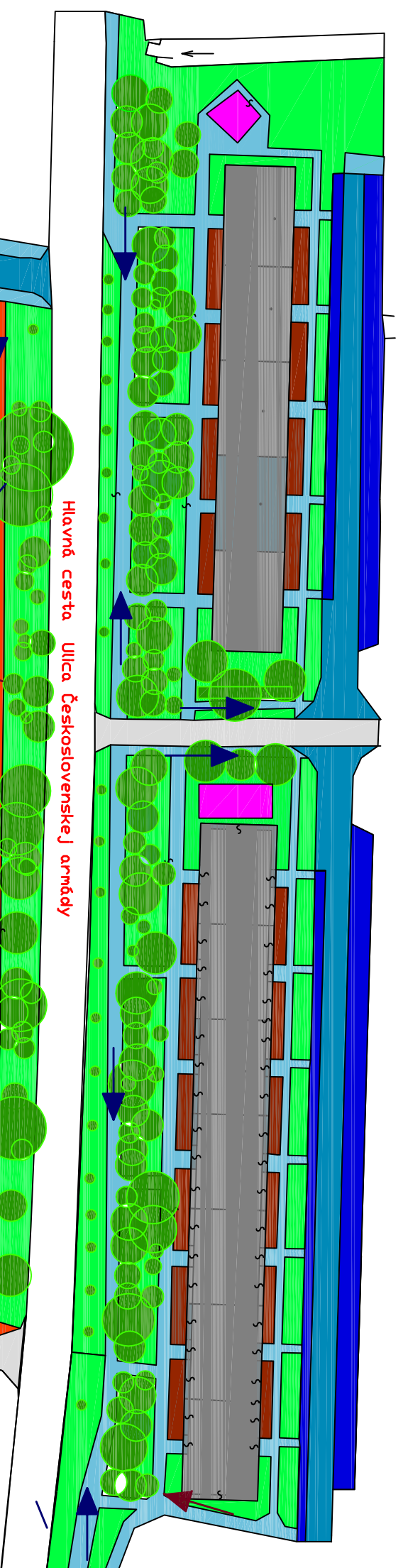














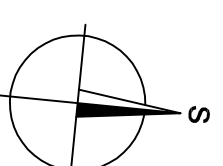


# Priestorovo – funkčná analýza

Legenda:



-  Dbytné budovy
-  Trávnatá plocha
-  Dekrasná zeleň a predzáhradky
-  Komunikácia pre peších
-  Priestor na posedenie a oddych
-  Priestor na hru detí
-  Komunikácia na prechádzky
-  Bytový odpad
-  Statická doprava – parkovisko
-  Komunikácia pre utomobili v obytnom bloku
-  Vedľajšia cesta
-  Smery pohybu
-  Najfrekvencovanejšie smery
-  Zeleň



Kontolovali:	Vypracovali:		
Ing.k.Rovná,PhD	Zuzana Matčková	SPU v Nitre FZKI, KZKA	
	BBC III.ročník	Formát	A3
Uličný priestor		Datum	V. 2011
Priestorovo-funkčná analýza		Mierka	Č.výkresu 1:1000 4.